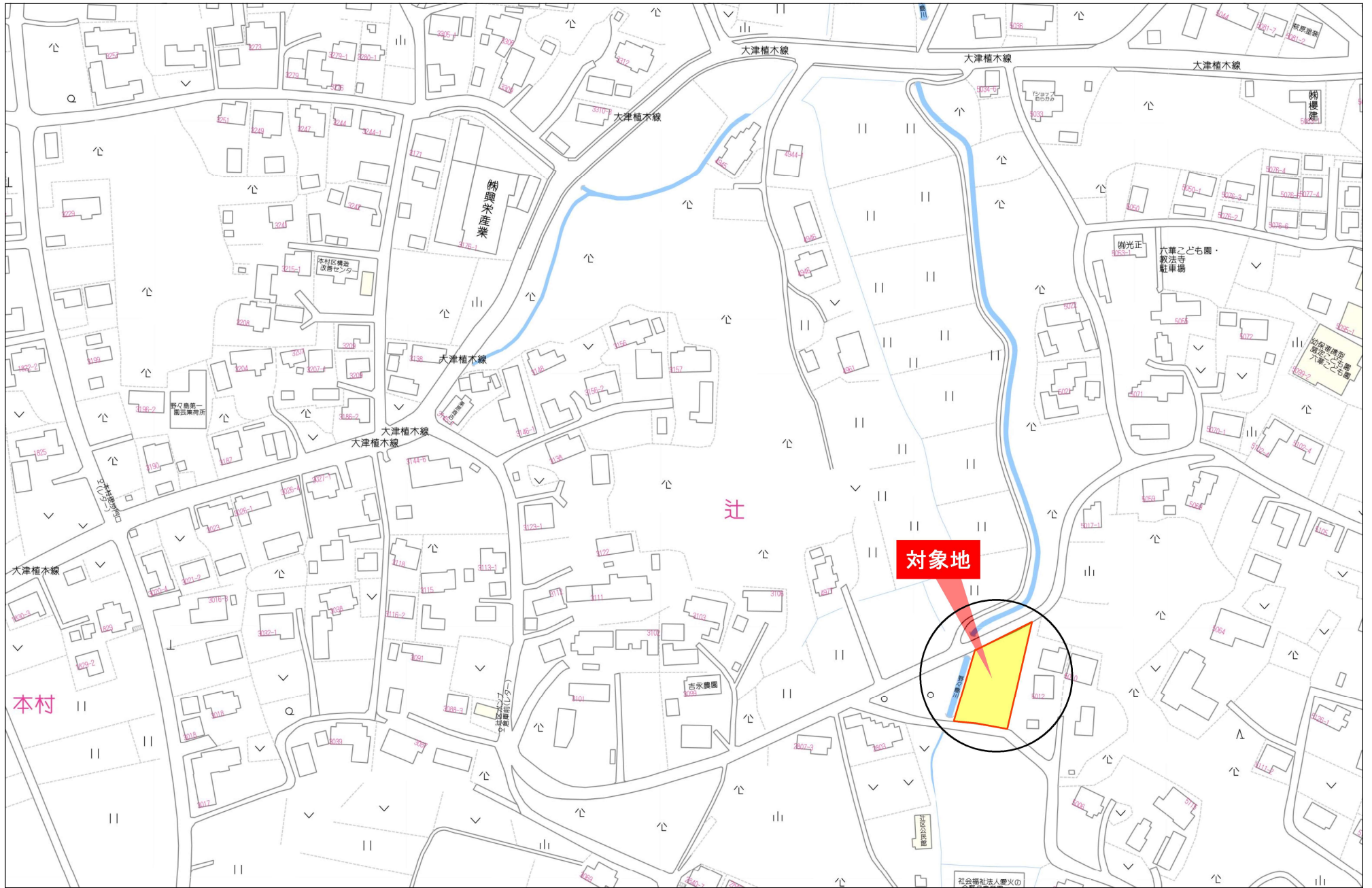
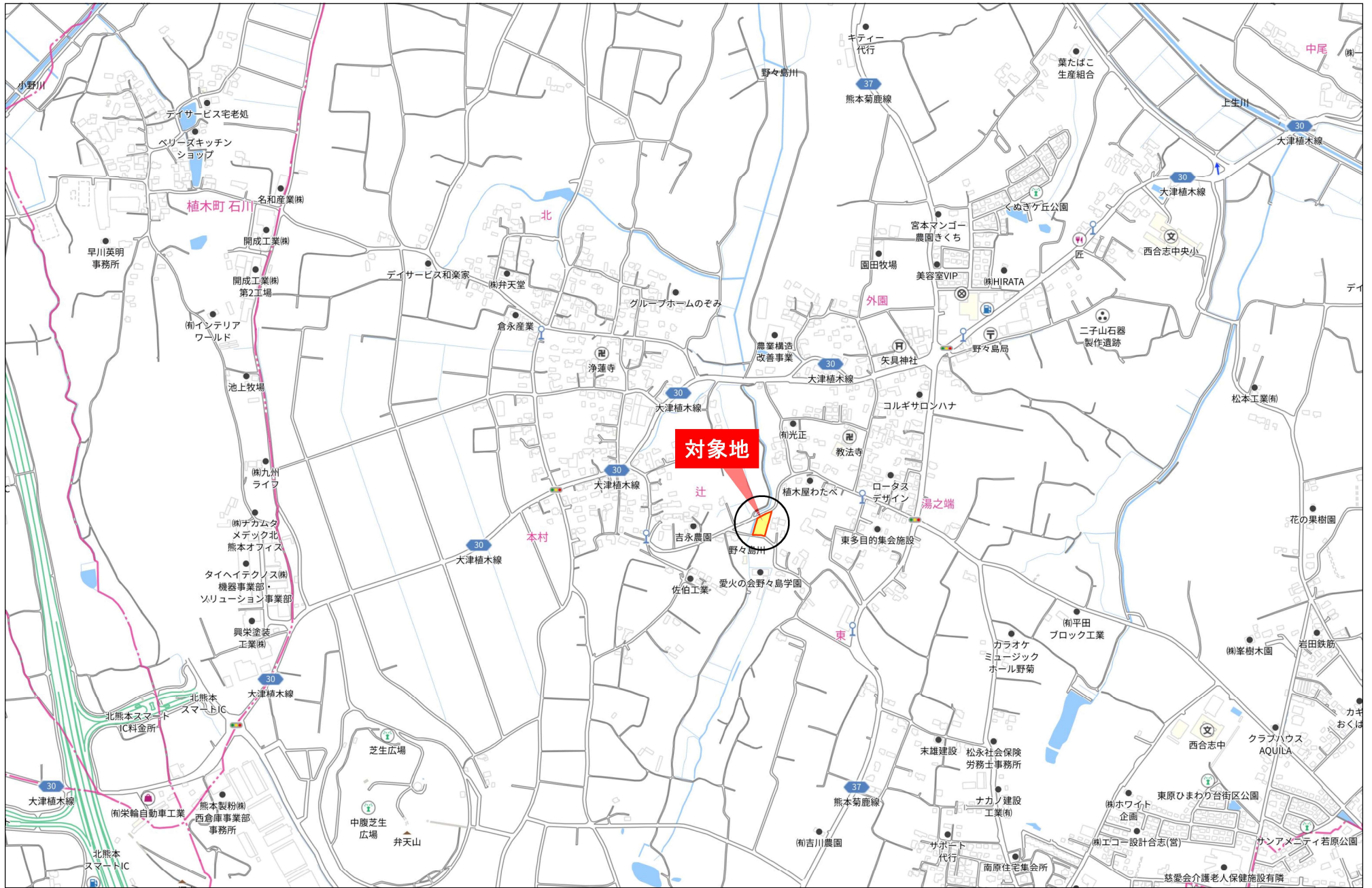


物件種目	土地	価格	2,850 万円	坪単価	10.00 万円	所在地	合志市野々島字舟橋5001番1 (計1筆) (住居表示)		
						交通	辻区ポンプ倉庫前バス停 徒歩 約 4 分 熊本電気鉄道 御代志駅 徒歩 約 40 分 (車 約 7 分)		
						土地面積	公簿	942.00 m ² (284.96) 坪	
							地番	5001番1 地目 田	942.00 m ² (284.96) 坪
								地目	m ² () 坪
						土地権利	所有権		
						接道	北側幅員	約 9 m 公道	約 26.4 m 接道
							南側幅員	約 4 m 公道	約 m 接道
						都市計画	市街化調整区域	用途地域	無指定
						建ぺい率	70%	容積率	200%
						他の法令上の制限	都市計画法第34条第11号指定区域 (集落内開発制度区域内) 農地法第5条		
建物	構造・規模								
	面積								
	間取								
	築年月		駐車場						
設備	水道	公営水道 (前面道路) ※引込要	下水	公共下水 (前面道路) ※引込要					
	電気	九州電力	ガス	プロパン					
現況	更地	引渡時期	相談						
小学校	西合志中央	小学校							
中学校	西合志	中学校							
備考	※現況渡し								

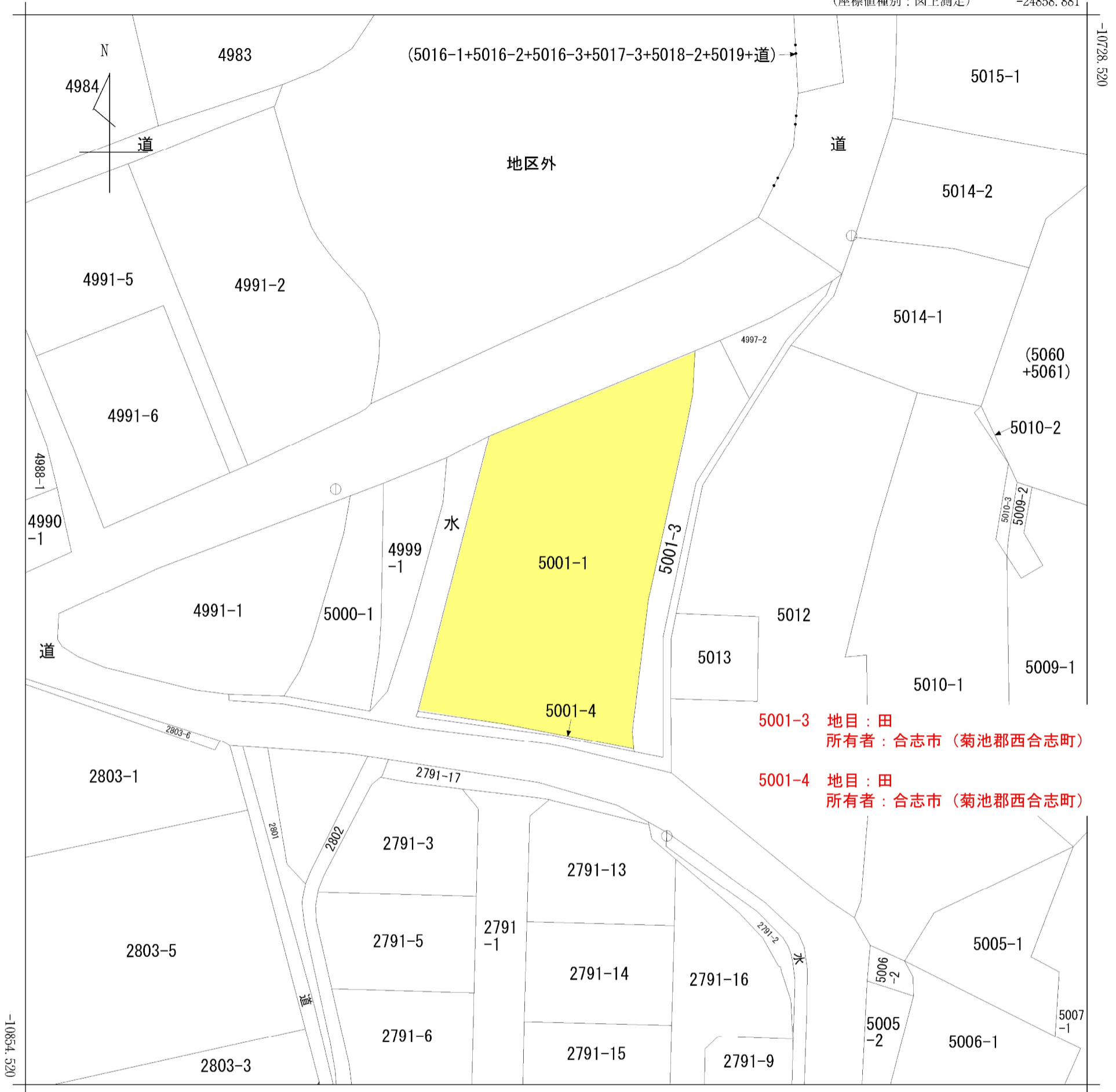




280m

2803-4

(座標値種別：図上測定) -24858.881

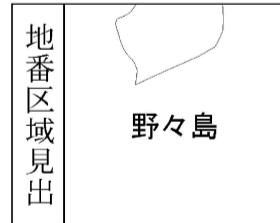


5001-3 地目：田
所有者：合志市（菊池郡西合志町）

5001-4 地目：田
所有者：合志市（菊池郡西合志町）

-24983.881 (座標値種別：図上測定)

(注) 国土交通省国土地理院が公表した座標補正パラメータ(kumamoto2016_BL.par)による修正がされています。



請求部	所在	合志市野々島字舟橋				地番	5001番1			
出力縮	1/500	精度区分	乙一	座標系番号又は記号	II	分類	地図に準ずる図面		種類	地籍図
作成年月日	昭和47年3月1日				備付年月日(原図)			補記事項		

139466



平成13年11月29日登記 5001-1



地積測量図

地番	5001-3, -4
土地の所在	菊池郡西合志町大字野々島字舟橋

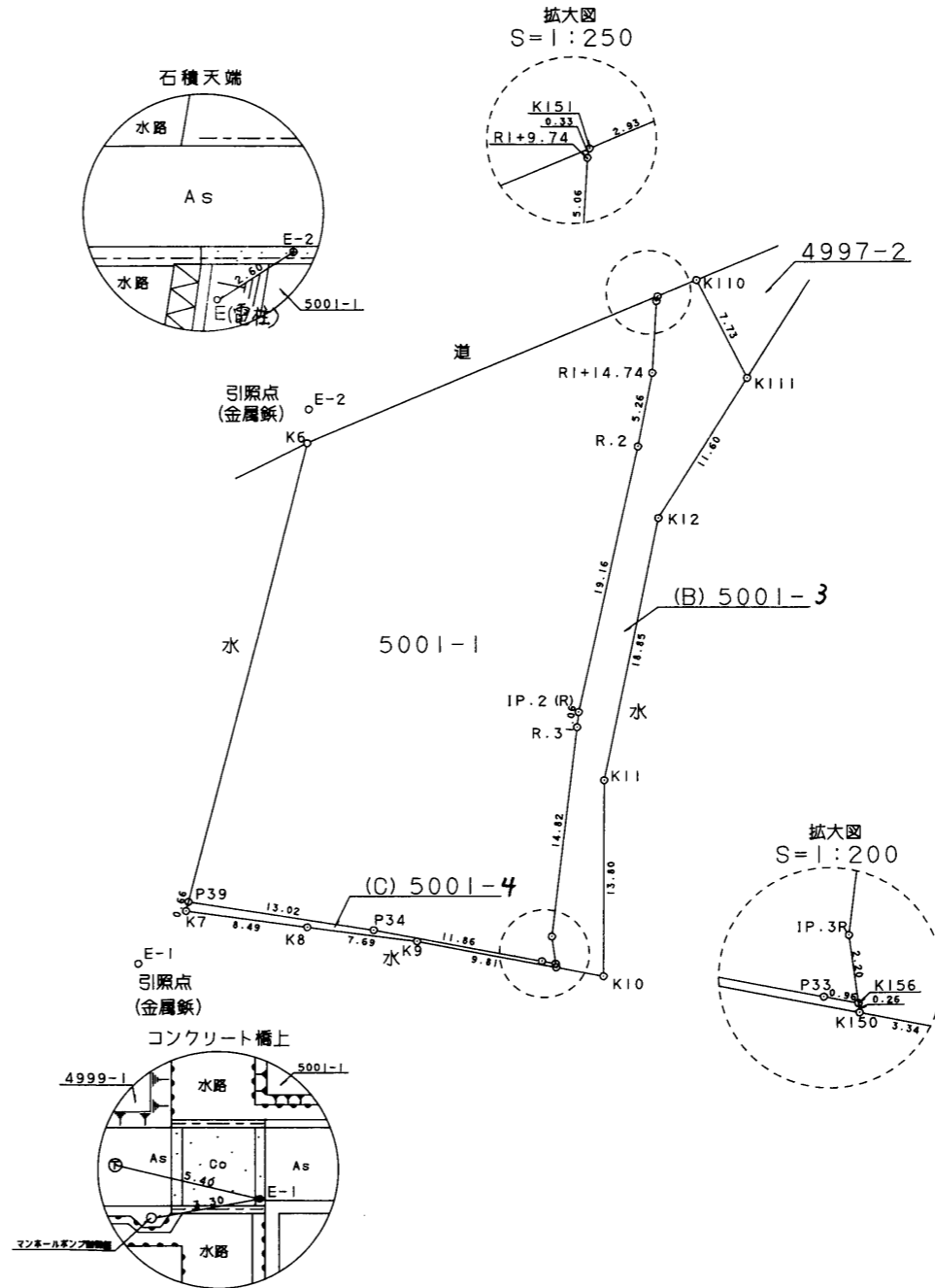
合志市

座標求積表

地番	(B) 5001-3					
測点	Xn	Yn	(Xn+1 - Xn-1) Yn	距離	標識	
K111	-11146.389	-24678.142	-412815.959376	7.73	並木杭	
K110	-11139.486	-24681.642	-142166.257920	2.93	並木杭	
K151	-11140.629	-24684.349	36360.046077	0.33	並木杭	
RI+9.74	-11140.959	-24684.424	133073.729784	5.06	並木杭	
RI+14.74	-11146.020	-24684.714	252450.570078	5.26	並木杭	
R.2	-11151.186	-24685.716	589346.783784	19.16	並木杭	
IP.2 (R)	-11169.894	-24689.865	488118.631050	1.06	並木杭	
R.3	-11170.956	-24689.976	389558.441328	14.82	並木杭	
IP.3R	-11185.672	-24691.731	417413.712555	2.20	並木杭	
K150	-11187.861	-24691.439	69753.315175	3.34	並木杭	
K10	-11188.497	-24688.153	-325142.975010	13.80	並木杭	
K11	-11174.691	-24688.082	-797005.351206	18.85	並木杭	
K12	-11156.214	-24684.310	-698615.341620	11.60	並木杭	
		倍面積	329.344699			
		面積	164.6723495			
		地積	164.67	m ²		

地番	(C) 5001-4					
測点	Xn	Yn	(Xn+1 - Xn-1) Yn	距離	標識	
K150	-11187.861	-24691.439	39555.685278	0.26		
K156	-11187.597	-24691.474	-10987.705930	0.96		
P33	-11187.416	-24692.422	-59409.967332	11.86		
P34	-11185.191	-24704.081	-104844.119764	13.02		
P39	-11183.172	-24716.952	-33961.092048	0.66		
K7	-11183.817	-24717.118	44614.397990	8.49	金属板	
K8	-11184.977	-24708.700	53815.548600	7.69	金属板	
K9	-11185.995	-24701.075	71237.900300	9.81	金属板	
		倍面積	20.647094			
		面積	10.3235470			
		地積	10.32	m ²		

残地番	(A) 5001-1			
公簿	1117.9917850	総計	174.9958965	
		残地	942.9958885	
		地積	942.99	m ²



作製者 (有) 松下測量設計社 西合志町役場 産業振興課 大塚勝 (平成13年10月12日作製)

申請人 所有者 上森 繁明 代位囑託者 菊池郡西合志町長 松田勝郎 1/500

139465



平成13年11月29日登記 5001-3
5001-4

地番 5001-1 地積測量図

土地の所在 菊池郡西合志町大字野々島字舟橋

合志市

座標求積表

地番	5001-1			
測点	X _n	Y _n	(X _{n+1} - X _{n-1}) Y _n	距離 標識
K110	-11139.486	-24681.642	111264.842136	29.33 並木杭
K6	-11150.897	-24708.668	1095359.961108	33.98 並木杭
K7	-11183.817	-24717.118	842359.381440	8.49 並木杭
K8	-11184.977	-24708.700	53815.548600	7.69 並木杭
K9	-11185.995	-24701.075	86947.784000	13.16 並木杭
K10	-11188.497	-24688.153	-279074.881512	13.80 並木杭
K11	-11174.691	-24688.082	-797005.351206	18.85 並木杭
K12	-11156.214	-24684.310	-698615.341620	11.60 並木杭
K111	-11146.389	-24678.142	-412815.959376	7.73 並木杭
倍面積				2235.983570
面積				1117.9917850
地積				1117.99 m ²

本測量に使用した与点一覧

名称	標識	X座標	Y座標	備考
二等三角点	金属標	-11835.02	-25461.14	野々島
3級基準点	金属標	-12212.431	-24681.061	N09運動公園

引照点表

基準点	E-1	X座標	Y座標
		-11187.537	-24720.414
後視点	E-2	-11148.530	-24708.553

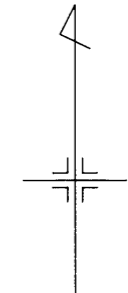
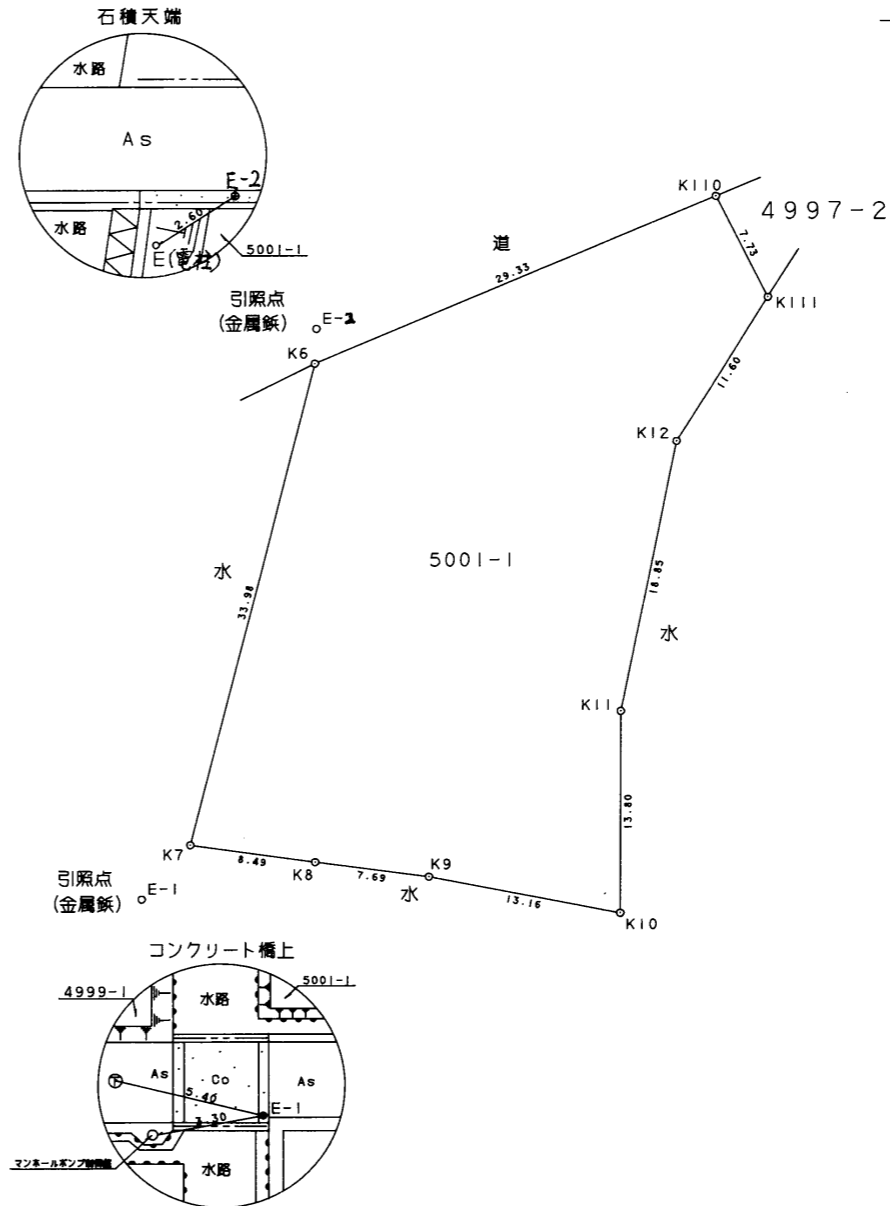
境界点名	角度	距離
K7	24-37-42	4.97
K9	68-31-40	19.40

引照点表

基準点	E-2	X座標	Y座標
		-11148.530	-24708.553
後視点	E-1	-11187.537	-24720.414

境界点名	角度	距離
K110	234-30-39	28.39
K6	345-52-06	2.36

計算式 面積 = $\sum (Y_n (X_{n+1} - X_{n-1})) / 2 \quad n=1.2.3..N$



作製者 (有) 松下測量設計社 西合志町役場 産業振興課
測量士 松下 利雄 大塚 勝己
(平成13年10月12日作製)

申請人 所有者 工森 繁明
代位囑託者 菊池郡西合志町長 松田 勝郎
縮尺 1/500

139467



平成13年11月29日登記 5001-1

地番 5001-3,-4 地積測量図

土地の所在 菊池郡西合志町大字野々島字舟橋

合志市

本測量に使用した与点一覧				
名称	標識	X座標	Y座標	備考
二等三角点	金属標	-11835.02	-25461.14	野々島
3級基準点	金属標	-12212.431	-24681.061	NO9運動公園

引照点表			
基準点	E-1	X座標	Y座標
		-11187.537	-24720.414
後視点	E-2	X座標	Y座標
		-11148.530	-24708.553
境界点名	角度	距離	
K150	73-43-39	28.97	
IP.3R	69-22-00	28.74	

引照点表			
基準点	E-2	X座標	Y座標
		-11148.530	-24708.553
後視点	E-1	X座標	Y座標
		-11187.537	-24720.414
境界点名	角度	距離	
K151	235-00-30	25.46	
R.2	259-43-14	22.99	

計算式 面積 = $\sum \{Y_n (X_{n+1} - X_{n-1})\} / 2 \quad n=1.2.3..N$

残地境界点表							
測点	X座標	Y座標	標識	測点	X座標	Y座標	標識
K6	-11150.897	-24708.668	金属標				

作製者

(有) 松下測量設計社
測量士 松下 利雄

西合志町役場 産業振興課

大塚 勝己
(平成13年10月12日作製)

申請人

所有者 上森 繁明

代位囑託者 菊池郡西合志町長 松田 勝郎



1/500